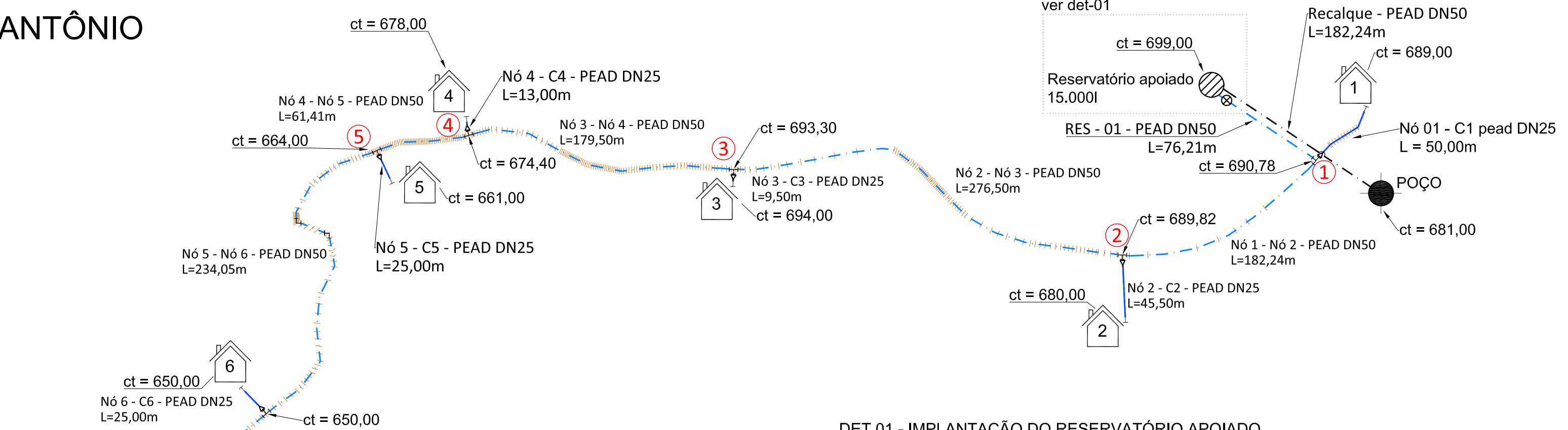
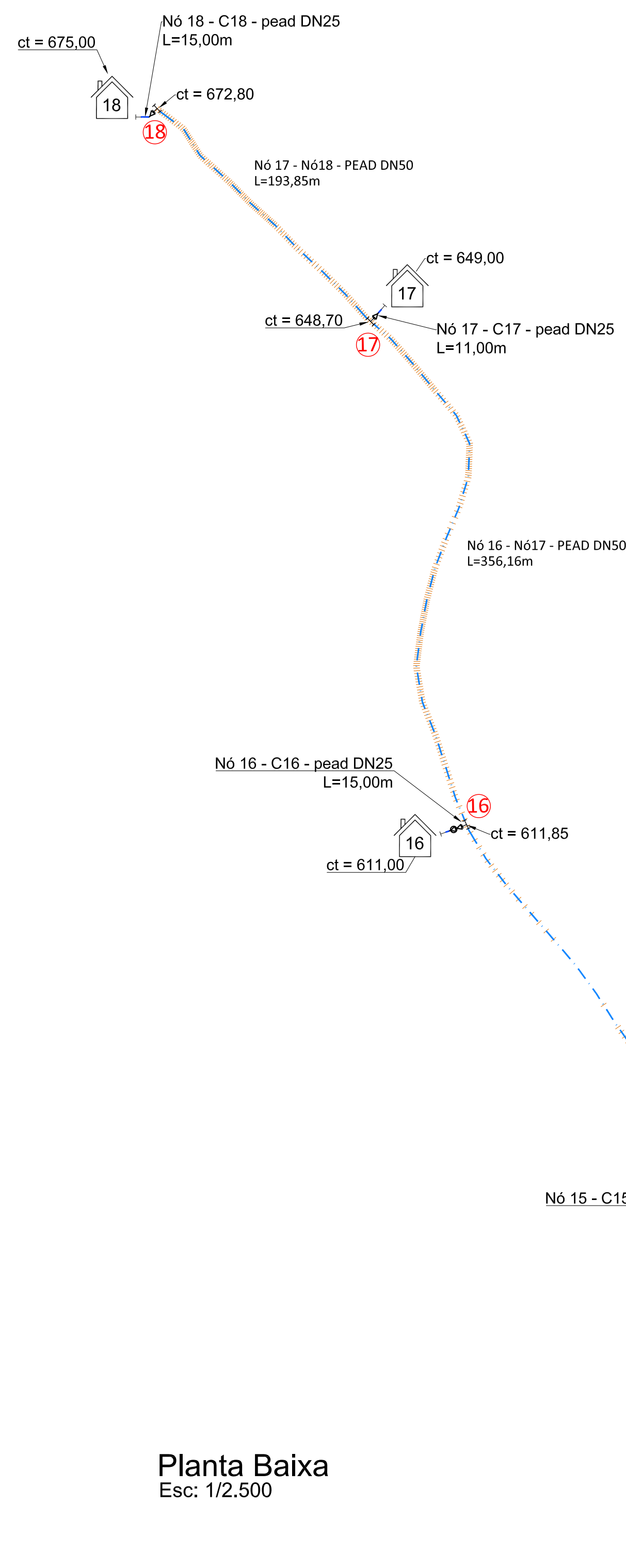
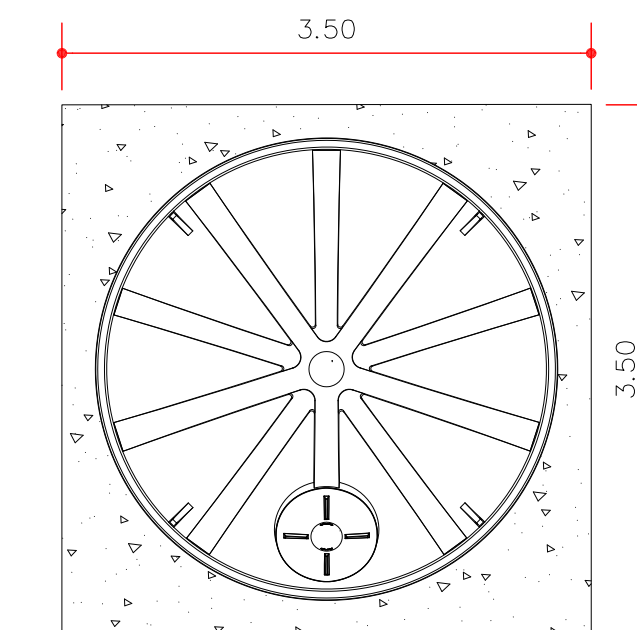


PROJETO DA REDE DE ABASTECIMENTO DE ÁGUA POTÁVEL - COMUNIDADE SANTO ANTÔNIO

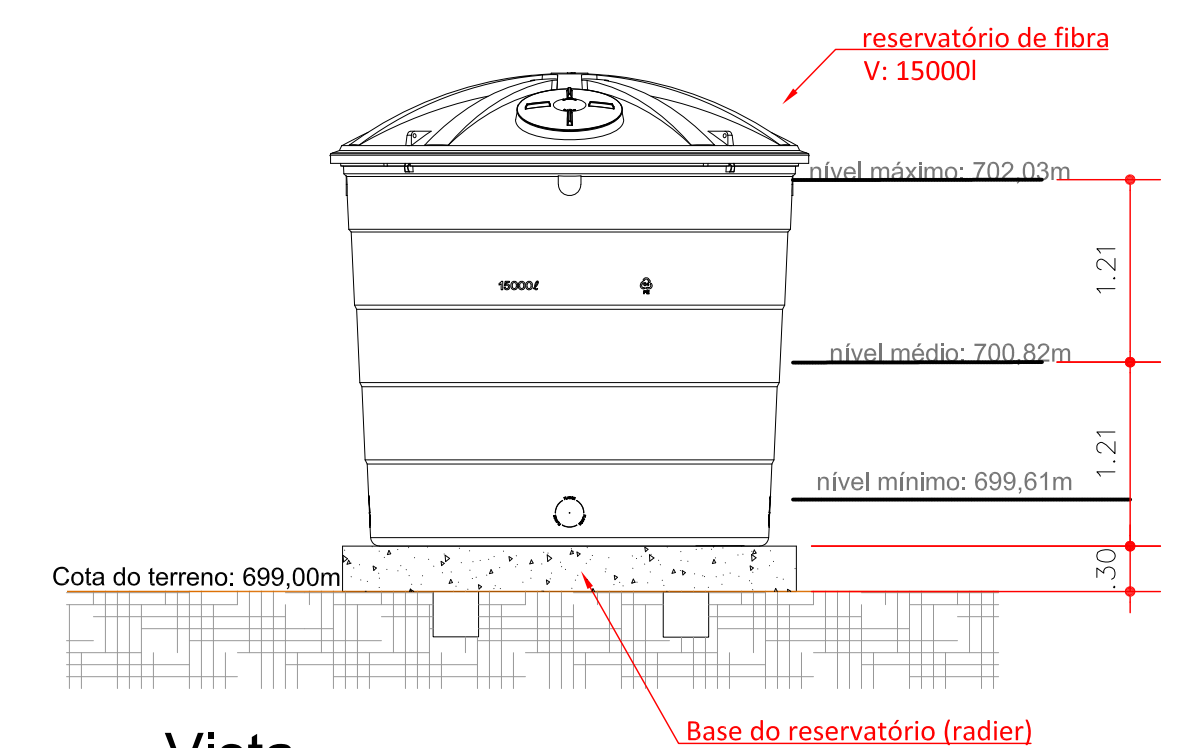
PONTO	PONTOS NOTÁVEIS		ELEVACÃO
	COORDENADAS UTM		
	X	Y	
POÇO	424959.55	6937605.58	681.00
RESERVATÓRIO	424864.37	6937669.16	699.00
NÓ 1	424924.76	6937623.31	690.78
NÓ 2	424798.20	6937561.45	689.82
NÓ 3	425444.46	6937617.37	693.30
NÓ 4	424371.60	6937639.72	674.40
NÓ 5	424311.42	6937629.71	664.00
NÓ 6	424239.35	6937457.82	650.00
NÓ 7	424180.67	6937199.20	640.15
NÓ 8	424204.59	6937044.33	632.78
NÓ 9	424195.88	6936867.93	626.20
NÓ 10	424299.73	6936864.30	643.77
NÓ 11	424149.98	6936813.81	620.60
NÓ 12	423976.14	6936757.74	609.93
NÓ 13	423874.06	6936653.38	603.80
NÓ 14	423660.90	6936693.77	595.85
NÓ 15	423574.76	6936735.56	599.30
NÓ 16	423378.24	6936987.90	611.85
NÓ 17	423316.81	6937310.23	648.70
NÓ 18	423180.00	6937446.68	672.80
CASA 01	424957.52	6937558.58	689.00
CASA 02	424800.37	6937517.41	680.00
CASA 03	425444.06	6937609.56	694.00
CASA 04	424370.01	6937651.10	678.00
CASA 05	424321.50	6937608.40	661.00
CASA 06	424222.78	6937474.94	650.00
CASA 07	424195.60	6937252.54	644.00
CASA 08	424180.98	6937252.54	625.00
CASA 09	424344.25	6936842.18	648.00
CASA 10	424310.48	6936825.18	645.00
CASA 11	424148.40	6936767.69	630.00
CASA 12	424300.43	6936953.94	604.00
CASA 13	423808.21	6936559.93	598.00
CASA 14	423603.64	6936515.54	595.00
CASA 15	423561.54	6936719.50	598.00
CASA 16	423644.78	6936982.92	611.00
CASA 17	423323.79	6937318.05	649.00
CASA 18	423166.31	6937441.21	675.00
REGISTRO DE DESCARGA	423746.57	6936660.99	593.80



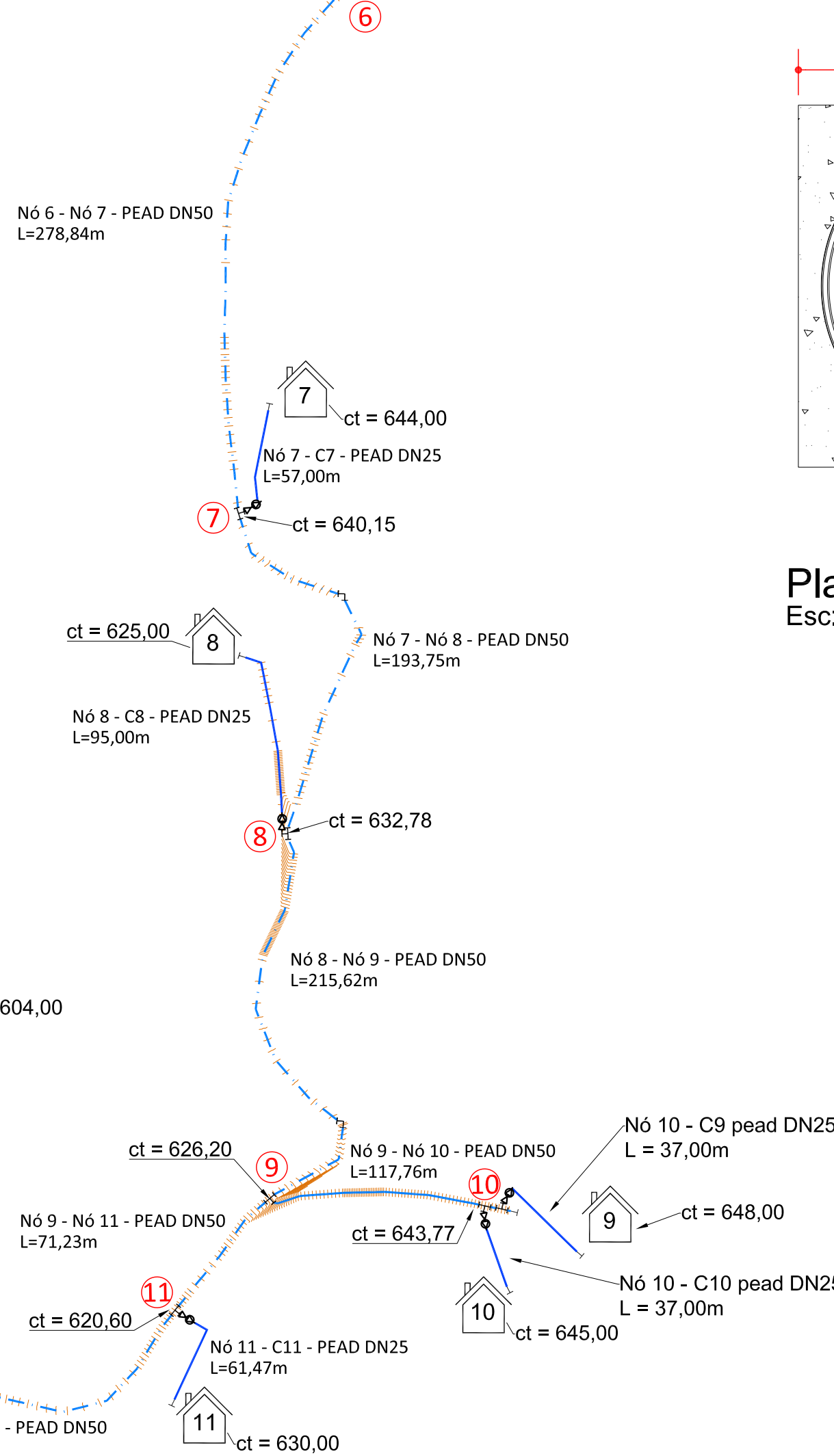
DET 01 - IMPLANTAÇÃO DO RESERVATÓRIO APOIADO



Planta Baixa
Esc: 1/50



Vista
Esc: 1/50



- LEGENDA :
- | | | | |
|---|-----------------------------|---|-----------------------------|
|  | REGISTRO |  | REDUÇÃO |
|  | TÊ |  | REGISTRO DE DESCARGA |
|  | CURVA 90° |  | RESERVATÓRIO EXISTENTE |
|  | CURVA 45° | | REDE PRINCIPAL PEAD DE 50mm |
|  | CURVA 22° | | RAMAL PREDIAL PEAD DE 25mm |
|  | CAP PLUG |  | ELEVATÓRIA DE ÁGUA TRATADA |
|  | CRUZETA |  | RESERVATÓRIO APOIADO |
| | NASCENTE |  | RESERVATÓRIO ELEVADO |
| | CÓRREGO |  | VENTOSA |
|  | VÁLVULA REDUTORA DE PRESSÃO | | |

	ENGENHARIA E CONSTRUÇÃO	
	AV. SALZANO DA CUNHA, 319 - FONE: (54)3343-1091 / 9981-8445 SANANDUVA - RS	
	CLIENTE:	PREFEITURA DE PAIM FILHO/RS
	ENDEREÇO:	COMUNIDADE SANTO ANTÔNIO ZONA RURAL DO MUNICÍPIO DE PAIM FILHO
PROJETO:	REDE DISTRIBUIÇÃO DE ÁGUA POTÁVEL ABASTECIMENTO DE ÁGUA	ÁREA:
RESP.TÉC. PROJETO:	BRUNO GUZZO MONDADORI	ESCALA: indicadas
		DESENHO: BRUNO - planta planialtimétrica
		DATA: NOV/25
		PRANCHA H1